



PLAN
DEPARTAMENTAL
DE DESARROLLO
ECONOMICO
Y SOCIAL

(PDDDES)
2006 - 2010



LA PAZ

La Paz
PROGRESA

Departamento de La Paz



- Ocupa el 12.5% del territorio boliviano
- Síntesis de la diversidad geografía, ecológica y cultural de Bolivia
- Presenta los nevados más altos de Bolivia

Illimani	6.502 msnm
Huayna Potosí	6.088 msnm
Condoriri	6125 msnm
Chachacomani	6150 msnm
Nevado Illampu	6550 msnm

En su territorio se encuentra:



- El Lago TitiKaka, el más alto y hermoso del Mundo



- Tiwuanaku, las ruinas arqueológicas más importantes de Bolivia



- Iskanwaya, ruinas preincaicas pertenecientes a la cultura Mollo

- El Parque Nacional Madidi



Concentra el 28 % de la población de Bolivia

Las dos ciudades mayores de Occidente

- La Paz
- El Alto



Ciudades intermedias

- Viacha
- Copacabana
- Patacamaya
- Achacachi
- Sica Sica
- Coroico
- Caranavi
- Chulumani



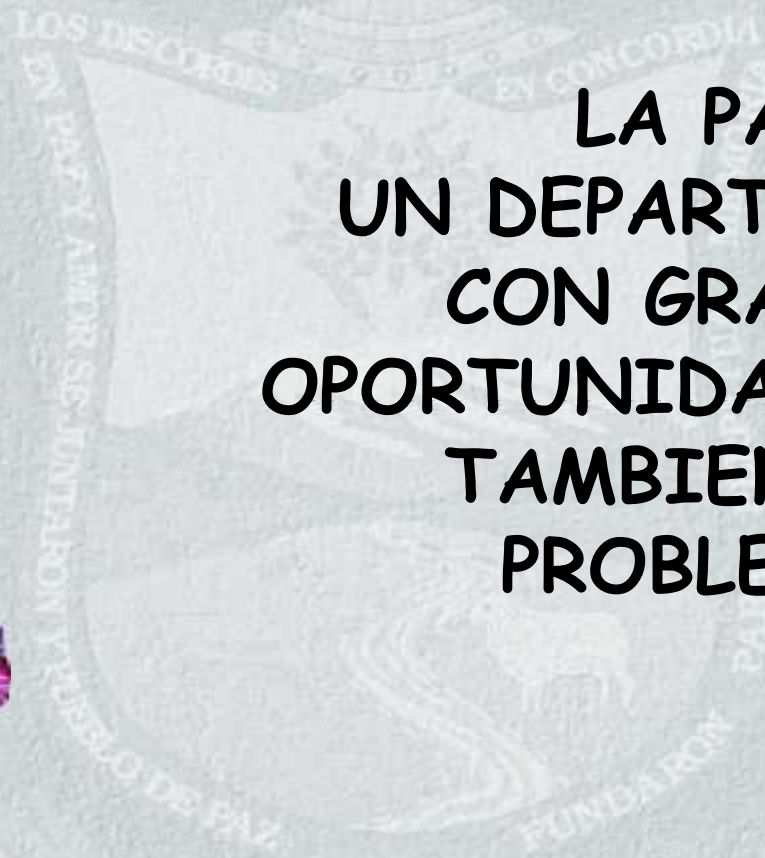
- Sede política y administrativa de Bolivia
- Importante centro de integración con el sur del Perú y el norte de Chile

El PDDES es un instrumento político y técnico para:

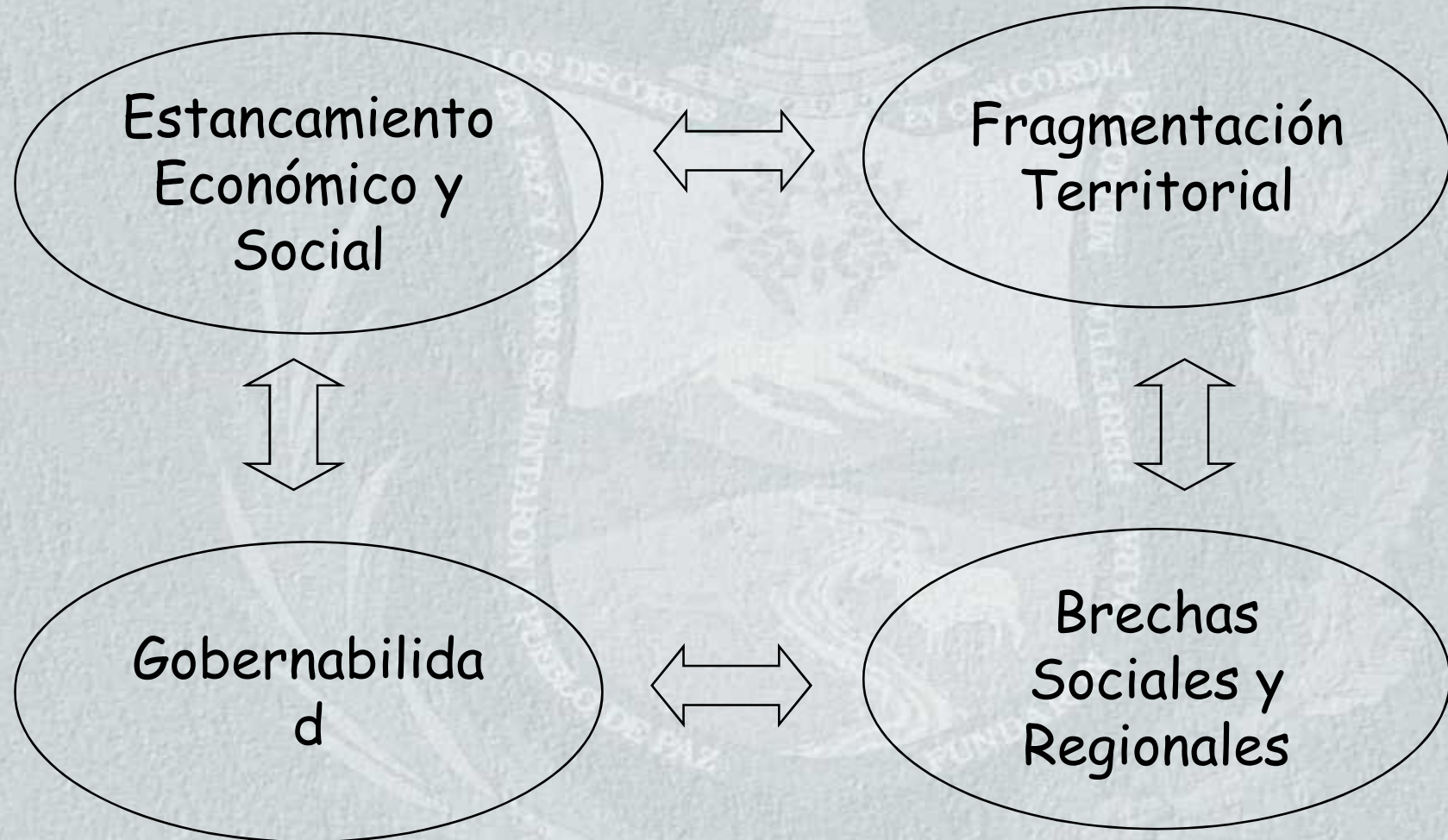
- Alcanzar una gestión departamental renovada, la toma de decisiones y la asignación eficiente de recursos.
- La concertación social, política y territorial que permita movilizar los esfuerzos y recursos de la Región, detrás de los grandes objetivos del desarrollo departamental.
- La coordinación y convergencia con el Gobierno Nacional y los Gobiernos Municipales, en el marco del Plan Nacional de Desarrollo "Bolivia Digna, Soberana, Productiva y Democrática Para Vivir Bien"



**LA PAZ:
UN DEPARTAMENTO
CON GRANDES
OPORTUNIDADES, PERO
TAMBIEN CON
PROBLEMAS**



Principales Problemas de La Paz



Primer Problema: Estancamiento Económico y Social

1. Falta de inversión

2. Clima de negocios desfavorable

3. Oportunidades económicas no aprovechadas

4. Atomización de productores

Departamentos	PIB %		PIB <u>pc</u> en <u>US\$</u>		Exportaciones %		IED %	
	1995	2004	1995	2004	1995	2005	1996	2003
LA PAZ	29,62	24,46	903	828	19,00	15,00	26,00	25,00
COCHABAMBA	18,10	17,50	920	938	6,00	7,00	28,00	16,00
SANTA CRUZ	27,52	30,55	1.131	1.158	24,00	50,00	32,00	29,00
ORURO	5,79	5,09	997	1.038	25,00	18,00	2,00	0,00
TARJA	4,38	3,53	848	684	9,00	9,00	3,00	25,00
POTOS	1,86	1,73	451	516	13,00	7,00	1,00	0,00
C-UCUISACA	5,22	4,97	680	738	0,00	0,00	1,00	4,00
BFNI	3,88	3,26	819	775	2,00	0,00	4,00	1,00
PANDO	0,76	0,81	1047	111	0,00	0,00	0,00	0,00

Departamentos	Tasa de Desempleo Censos		Pobreza Censos		IDH Censos	Migración
	1992	2001	1992	2001	2001	
LA PAZ	3,3	4,8	71,1	66,2	0,63	-2,55
COCHABAMBA	2,2	4,2	71,1	55,0	0,63	6,18
SANTA CRUZ	2,2	1,8	60,5	58,0	0,69	21,11
ORURO	4,0	4,0	70,2	67,3	0,62	-25,80
TARJA	1,6	3,6	69,2	50,8	0,61	12,58
POTOS	1,5	3,3	80,5	79,7	0,51	-37,59
C-UCUISACA	1,5	4,3	79,8	70,1	0,56	-17,63
BFNI	2,2	2,3	81,0	76,0	0,69	-12,23
PANDO	1,3	2,4	83,8	72,4	0,62	9,53

Segundo Problema: Brechas Sociales y Territoriales

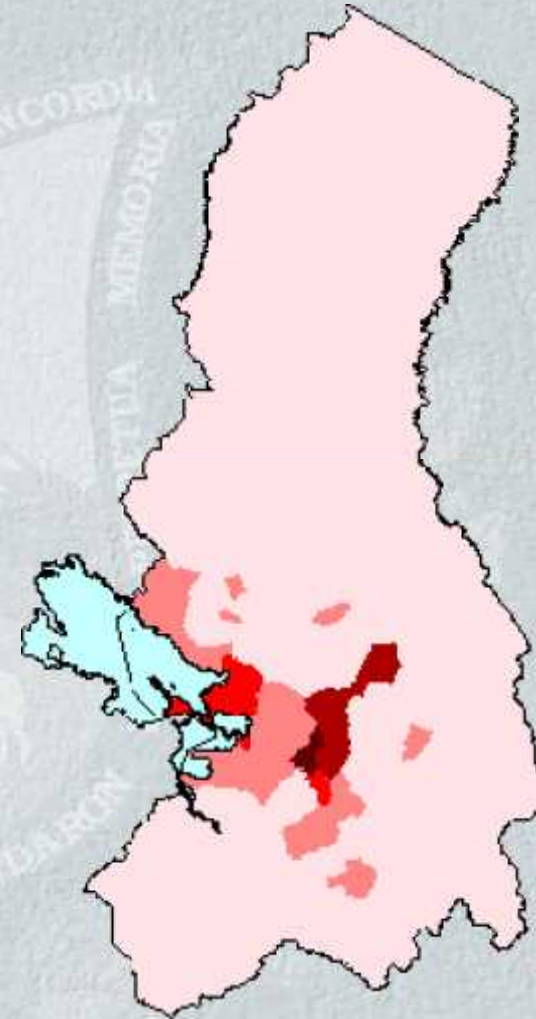
1. Crisis de la agricultura de subsistencia
2. El área rural carece de oportunidades económicas
3. Baja cobertura de servicios
4. Prácticas persistentes de exclusión y discriminación

LA PAZ: INCIDENCIA DE LA POBREZA A NIVEL REGIONAL	
REGION	POB. POBRE
ALT. NORTE	94,69
ALT. SUR	96,24
AMAZONIA	87,13
METROPOLITANA	51,97
VALL. INTER. NOR	98,20
VALL. INTER. SUR	95,60
YUNGAS	84,61
LA PAZ	66,20

INDICE DE DESARROLLO HUMANO	
REGION	2001*
ALT. NORTE	0,525
ALT. SUR	0,552
AMAZONIA	0,565
METROPOLITANA	0,591
VALL. INTER. NOR	0,468
VALL. INTER. SUR	0,515
YUNGAS	0,582
LA PAZ	0,631

Tercer Problema: Fragmentación Territorial

1. Concentración demográfica y económica en La Paz y El Alto
2. Limitada articulación de la economía urbana con la economía rural
3. Escasa vertebración y comunicación entre las regiones del espacio departamental
4. La Paz no desarrolla su condición de región amazónica ni su proyección natural al Pacífico



Cuarto Problema: Gobernabilidad

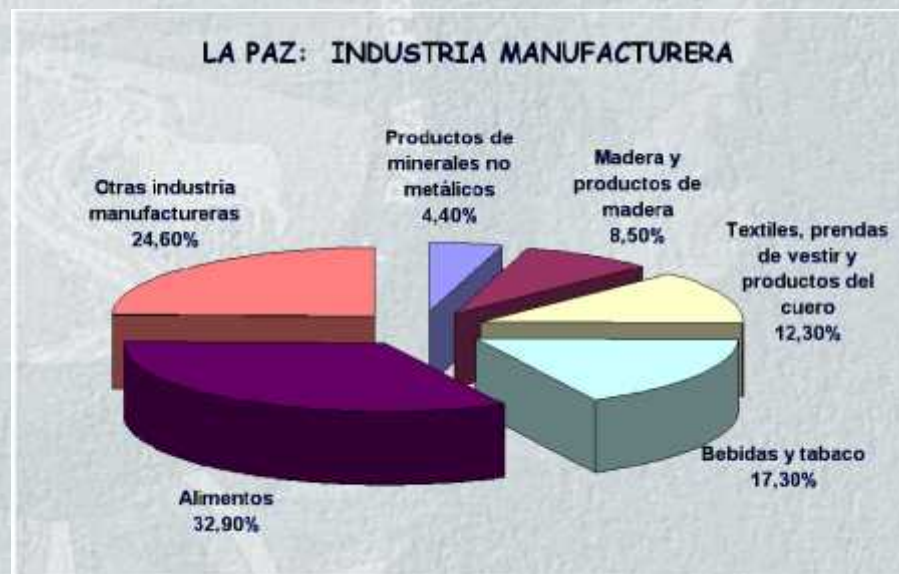
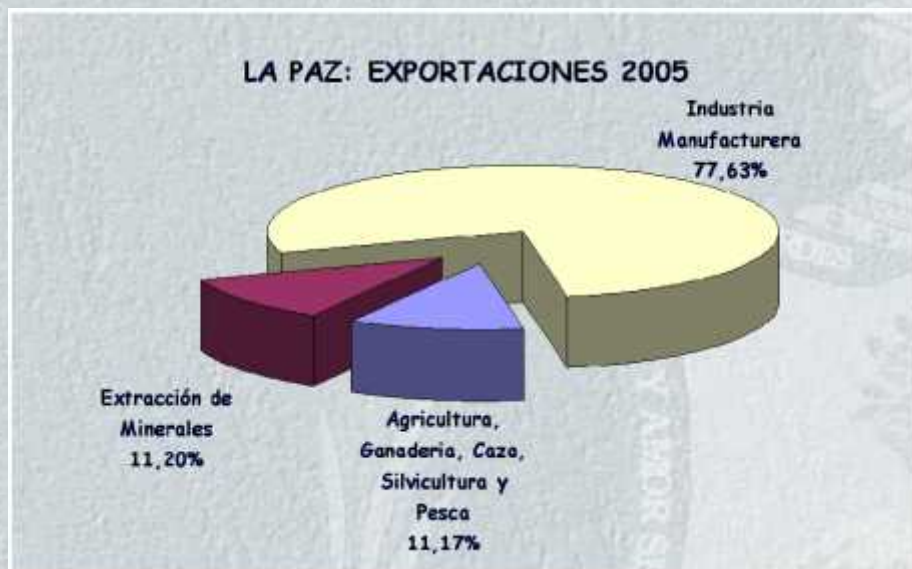
1. Institucionalidad frágil y deficiente para el desarrollo
2. Centralismo estatal que sofoca a la región
3. Carencia de un gobierno efectivamente autónomo para liderar el proceso de desarrollo departamental.
4. Ausencia de capacidades institucionales para enfrentar demandas y conflictos sociales



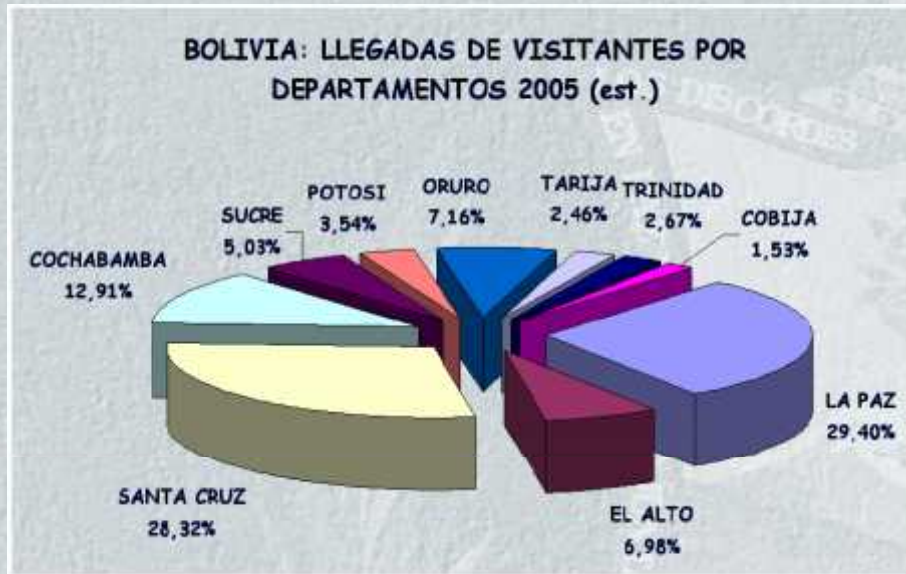
¿Dónde están las oportunidades de desarrollo?

- ✓ Actividades con potencial de crecimiento en el mediano y largo plazo
- ✓ Que permitan la agregación de valor a los recursos naturales
- ✓ Condiciones para una inserción ventajosa en los mercados
- ✓ Generen puestos de trabajo o tengan efectos sobre el empleo
- ✓ Incorporación masiva de PYMES
- ✓ Integración de la economía urbana - rural
- ✓ Articulación de la economía departamental con sus áreas de influencia geoeconómica

Exportación de Manufacturas



Turismo



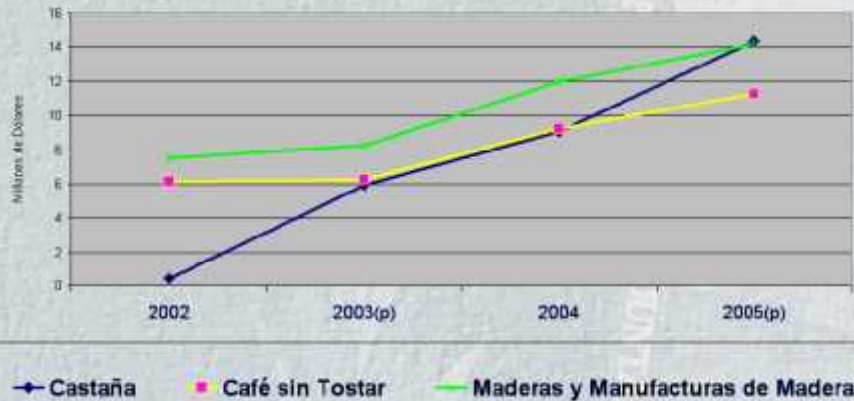
La Paz: principal centro de recepción del turismo

- 66.4 millones de dólares de ingresos anuales
- Tercera actividad económica del Departamento

Importantes efectos multiplicadores en la economía y con impacto en el empleo

Agronegocios

EVOLUCION DE LOS PRINCIPALES PRODUCTOS AGRICOLAS DE EXPORTACION



Madera
Castaña
Quinua
Camélidos
Café
Cacao
Leche

Demanda de productos orgánicos que corresponden a las aptitudes locales agroecológicas:



Integración del Norte de La Paz

Potencial productivo en:

- Recursos forestales
- Biodiversidad
- Productos agroecológicos
- Turismo
- Hidrocarburos



Descentralización y Elección de Prefectos



La elección democrática de prefectos ha dado inicio a la descentralización política y la conformación del Gobierno Departamental



PROPUESTA DE DESARROLLO

VISION DE DESARROLLO

LA PAZ
SOCIEDAD DE EMPRENDEDORES



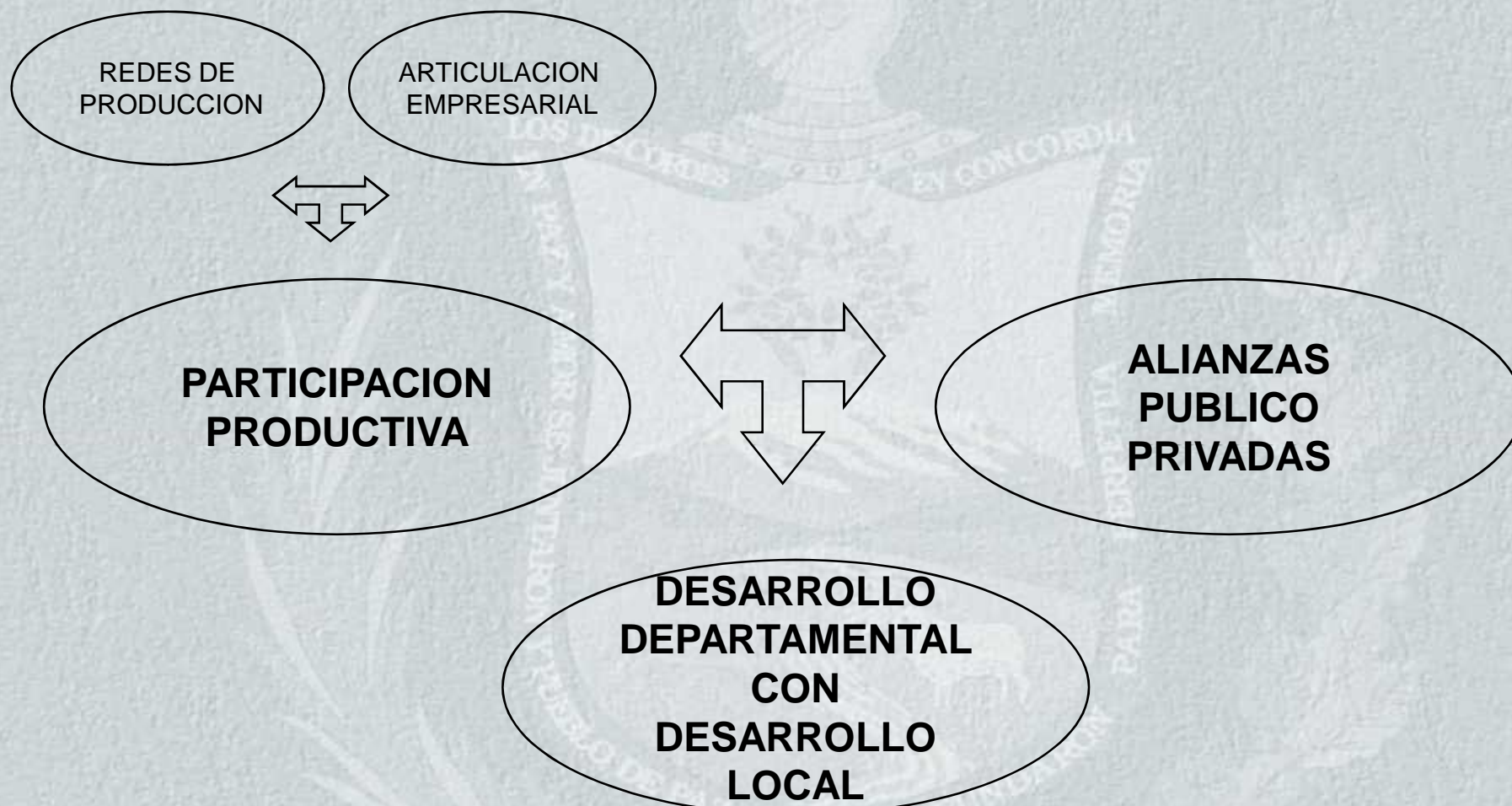
DEPARTAMENTO CON
DESARROLLO INDUSTRIAL Y
TURISTICO COMO BASE DE UNA
ECONOMIA MODERNA E
INTERNACIONALIZADA



DEPARTAMENTO POLITICAMENTE
DEMOCRATICO, ECONOMICAMENTE
FUERTE, SOCIALMENTE INTEGRADO
Y CON IDENTIDAD CULTURAL
PROPIA



ESTRATEGIA DE DESARROLLO



El Gobierno Departamental asume la misión de ayudar a los emprendedores a ser eficientes y competitivos

POLITICAS GENERALES

Bolivia Productiva	1.	La Paz Productiva	→	<ul style="list-style-type: none">• Atracción de inversiones• Clima de negocios favorable
	2.	La Paz Competitiva	→	<ul style="list-style-type: none">• Infraestructura• Recursos humanos• Servicios de Apoyo Productivo
Bolivia Soberana	3.	La Paz Integrada	→	<ul style="list-style-type: none">• Diagonal Franz Tamayo• Carretera Interoceánica• Integración del Norte
	4.	La Paz Solidaria y Sostenible	→	<ul style="list-style-type: none">• Objetivos del Milenio• Red de Protección Social• Cuidado del Medio Ambiente• Seguridad Ciudadana
Bolivia Democrática	5.	La Paz Descentralizada	→	<ul style="list-style-type: none">• Gobierno Departamental• Institucionalidad para el Desarrollo

Diagonal "Franz Tamayo"

- Pando-Pto. Chive
- Pto. Chive-Ixiamas
- Ixiamas-Apolo
- Apolo -Guanay
- Guanay-Tipuani
- Tipuani-Peñas
- Molino Andino-Mallasa
- Lipari-Valencia
- Valencia-Tahuapalca
- Tahuapalca-Zona Zona
- Zona Zona-Araca
- Araca-Caxata
- Caxata-Quime
- Quime-Sacambaya
- Sacambaya-Cochabamba



Carretera Interoceánica: Marcha al Pacífico

1. Santa Bárbara - Caranavi - Quiquibey
2. Unduavi - Chulumani
3. San Miguel de Huachi - Palos Blancos
4. Circunvalación Cumbre - Alto Lima
5. Viacha - Charaña
6. Viacha - Tola Kollu - Hito IV



Perú

- Matarani
- Ilo
- Tacna ↔

Chile

- Arica
- Iquique


Bolivia

- Guayaramerin ↔
- Riberalta ↔
- Yucumo
- La Paz

Brasil

- Porto Velho

AREAS DE DESARROLLO



1. MANUFACTURAS DE EXPORTACION
2. TURISMO REGIONAL
3. AGRONEGOCIOS Y AGROINDUSTRIA
4. INTEGRACION DEL NORTE DE LA PAZ
5. DESARROLLO HUMANO Y SOSTENIBLE
6. GOBIERNO DEPARTAMENTAL E INSTITUCIONALIDAD

MANUFACTURAS DE EXPORTACION



Textiles
Muebles
Joyería
Cueros
Metalmecánica
Artesanía



1. El Alto: Cluster Industrial

- Parque Industrial
- Puerto Seco
- Terminal Bimodal

2. Ley de Promoción Económica

3. Apertura de mercados de exportación y aprovechamiento de ventajas arancelarias y acuerdos comerciales


4. Desarrollo Forestal para la provisión permanente de madera

TURISMO REGIONAL



1. Ciudad de La Paz: destino turístico y centro de distribución regional y nacional
2. Cinco circuitos turísticos
 - Lago Titikaka - Tiwanacu
 - Parque Madidi
 - Coroico y Yungas
 - Reserva de Apolobamba
 - Sorata - Cordillera Real
3. Acoplar la oferta turística paceña a los circuitos internacionales: Cuzco, Atacama, El Pantanal, Salar de Uyuni, Las Misiones
4. Incorporar las comunidades rurales a proyectos turísticos y alianzas empresariales del sector
5. Nuevas excavaciones en Tiwanacu e Iskanwaya

AGRONEGOCIOS Y AGROINDUSTRIA



1. Apoyo a la producción y exportación de productos orgánicos y con valor agregado: café, cacao, quinua, camélidos



2. Apoyo a la ganadería lechera y productos lácteos. estableciendo sistemas de riego para forraje



3. Apoyo a la producción de camélidos para la industria y artesanía textil

4. Apoyo a la producción, procesamiento y transformación de frutas

INTEGRACION NORTE DE LA PAZ



1. Exploración de hidrocarburos
2. Generación de una economía productiva, mediante el aprovechando forestal y el procesamiento de la madera



3. Apoyo a la producción de azúcar orgánica en San Buenaventura
4. Diagonal Franz Tamayo
 - Pando-Pto. Chive
 - Pto. Chive-Ixiamas
 - Ixiamas-Apolo
 - Apolo –Guanay



5. Transporte Aéreo
 - Habilitación del Aeropuerto de Ixiamas
 - Mejoramiento del Aeropuerto de Apolo

DESARROLLO HUMANO Y SOSTENIBLE



1. Contribuir al cumplimiento de los Objetivos del Milenio, a través de:

- Luz para Todos
- Escuelas Participativas
- Leer para ser libres
- Alfabetización Informática
- Bono Esperanza
- Institutos Técnicos Autogestionarios
- Mantenimiento de caminos con Microempresas
- Programa Intensivo de Empleo
- Gas para la Paz
- Seguridad Ciudadana

2. Sistema de Información para el seguimiento y evaluación de programas sociales

1. Limpieza del Lago Titikaka y ríos
2. Manejo de Cuencas
3. Gestión descentralizada de Areas Protegidas
4. Servicios Ambientales

GOBIERNO DEPARTAMENTAL E INSTITUCIONALIDAD



1. Organización del Gobierno Departamental para conducir el proceso de desarrollo
2. Programa de fortalecimiento Institucional
3. Desconcentración provincial, apoyo a Subprefecturas y Regionalización para la planificación técnica y económica
4. Coordinación para la competitividad
 - Reingeniería institucional de CDC
 - Centro de Promoción de Exportaciones e Inversiones de La Paz

FINANCIAMIENTO PDDDES

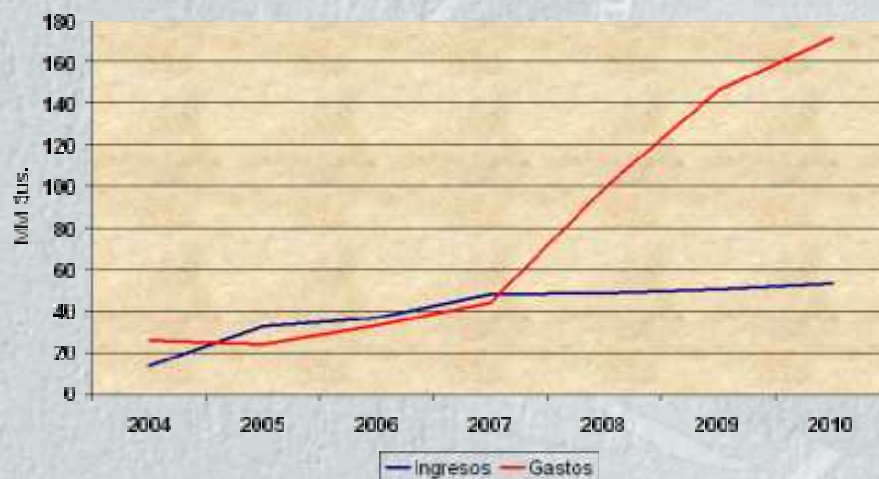
PLAN DEPARTAMENTAL DE DESARROLLO ECONÓMICO Y SOCIAL 2006-2010

Proyecciones Financieras

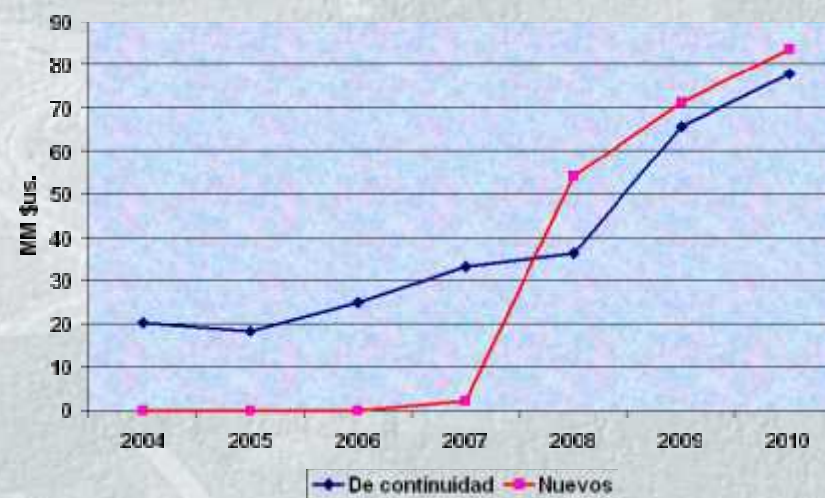
(en millones de \$us.)

	2004	2005	2006		2007	2008	2009	2010	2006-2010
	EJECUTADO	EJECUTADO	EJECUTADO	PROYECTADO	PROYECTADO	PROYECTADO	PROYECTADO	PROYECTADO	TOTAL
Ingresos	13,5	32,6	36,6	48,2	48,3	50,5	53,0	238,6	
Gastos de Inversión	20,4	18,4	24,9	35,2	90,2	136,7	161,0	448,1	
Gastos de Funcionamiento	5,6	5,9	8,3	8,7	9,1	9,5	9,9	45,4	
Balance Final	-12,6	8,3	3,4	4,3	-51,0	-95,7	-118,0	-256,9	

Ingresos/Gastos de Inversión

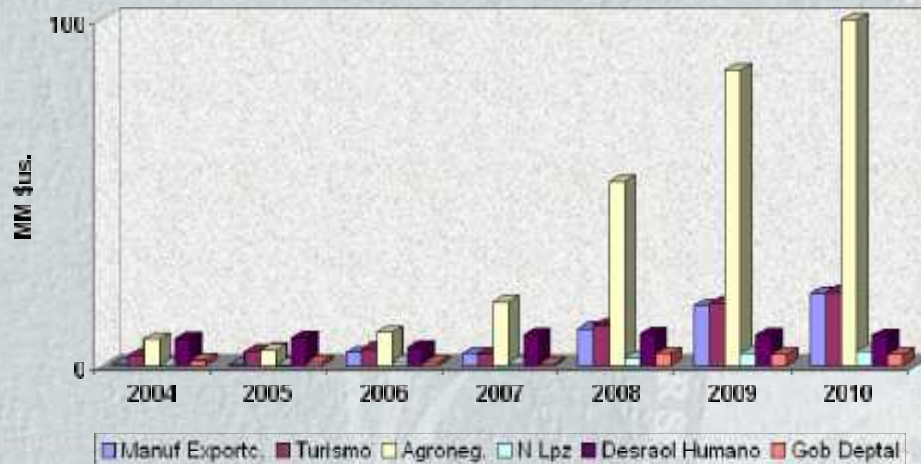


PROYECTOS DE INVERSIÓN



INVERSIÓN POR AREA DE DESARROLLO

Inversion por Area de Desarrollo



Inversión por Areas de Desarrollo 2006-2010

